



SIMBOLOGÍA

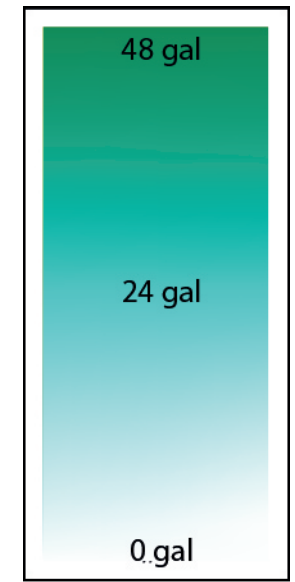
Límites políticos

-  Límite estatal
-  Límite delegacional

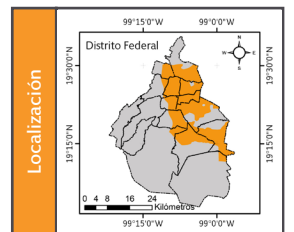
Vías de Comunicación

-  Eje vial

Escala



Datum:
 WGS 84
Sistema de coordenadas:
 Geográficas
Gradícula:
 0° 6' 20"
 0° 7' 20"
Unidades:
 Grados



Mapa de aceleración 20 de marzo 2012
Edificio 16 a 20 pisos